

**ELABORATO PLANIMETRICO**

Compilato da:  
 Zagaglia Sandro  
 Iscritto all'albo:  
 Ingegneri  
 Prov. Ancona N. 432

Agenzia del Territorio  
**CATASTO FABBRICATI**  
 Ufficio Provinciale di  
 Macerata

Comune di Porto Recanati

Protocollo n. MC0263103 del 08/11/2007

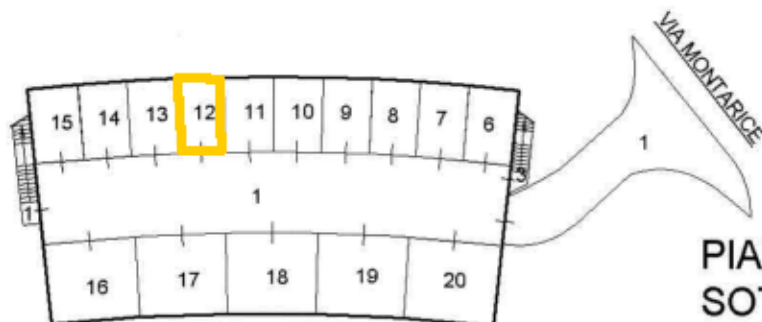
Sezione: Foglio: 13

Particella: 571

Tipo Mappale n. 246474 del 11/10/2007

Dimostrazione grafica dei subalterni

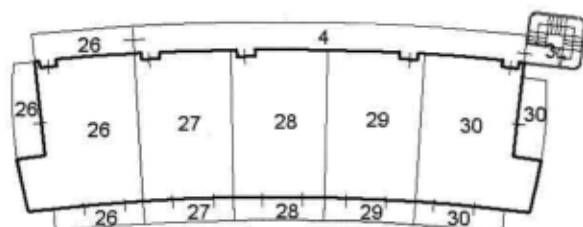
Scala 1 : 500



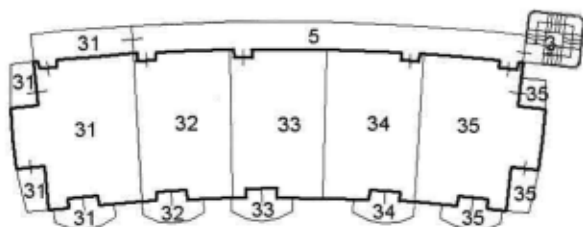
**PIANO SOTTOSTRADA PRIMO**



**PIANO TERRA**



**PIANO PRIMO**



**PIANO SECONDO**

Ultima Planimetria in atti



Catasto del fabbricati - Situazione al 30/08/2013 - Comune di PORTO RECANATI (G919) - < Foglio: 13 Particella: 571 - Elaborato Planimetrico